



**КОМИТЕТ ИМУЩЕСТВЕННЫХ ОТНОШЕНИЙ
АДМИНИСТРАЦИИ ПЕРМСКОГО МУНИЦИПАЛЬНОГО РАЙОНА**

РЕШЕНИЕ

о размещении объектов № 980

Пермский край
Пермский район

21.12.2020

Комитет имущественных отношений администрации Пермского муниципального района разрешает Акционерному обществу «Газпром газораспределение Пермь» (ИНН 5902183841, ОГРН 2125902017723, почтовый адрес: 614000, г. Пермь, ул. Петропавловская, 43)

размещение объекта «газопровод давлением до 0,6 Мпа, для размещения которого не требуется разрешение на строительство»

на землях государственная собственность на которые не разграничена

на срок 1 год с 21.12.2020 г. по 20.12.2021 г.

Местоположение: Пермский край, Пермский район, Усть-Качкинское с/п, п. Красный Восход, ул. Новосельская, к уч. с кад. 59:32:2000001:1993.

Приложение: схема предполагаемых к использованию земель или части земельного участка.

Председатель комитета имущественных
отношений администрации Пермского
муниципального района


(подпись, печать)

Г.В. Мюресов



Схема предполагаемых к использованию земель или части земельного участка

Объект: Газопровод давлением до 0,6 Мпа, для размещения которого не требуется разрешения на строительство
 Местоположение: расположенных по адресу: край Пермский, р-н Пермский, с/п Усть-Качкинское, п. Красный Восход, ул. Новосельская, к уч. с кад. 59:32:2000001:1993

Площадь земель или части земельного участка, кв.м.: 46

Категория земель: земли населенных пунктов

Вид разрешенного использования: -

Описание границ смежных землепользователей:

От точки н1 до точки н2 - земельный участок с кадастровым номером 59:32:2000001:2442

От точки н2 до точки н3 - земли общего пользования








От точки н3 до точки н4 - земельный участок с кадастровым номером 59:32:2000001:1190

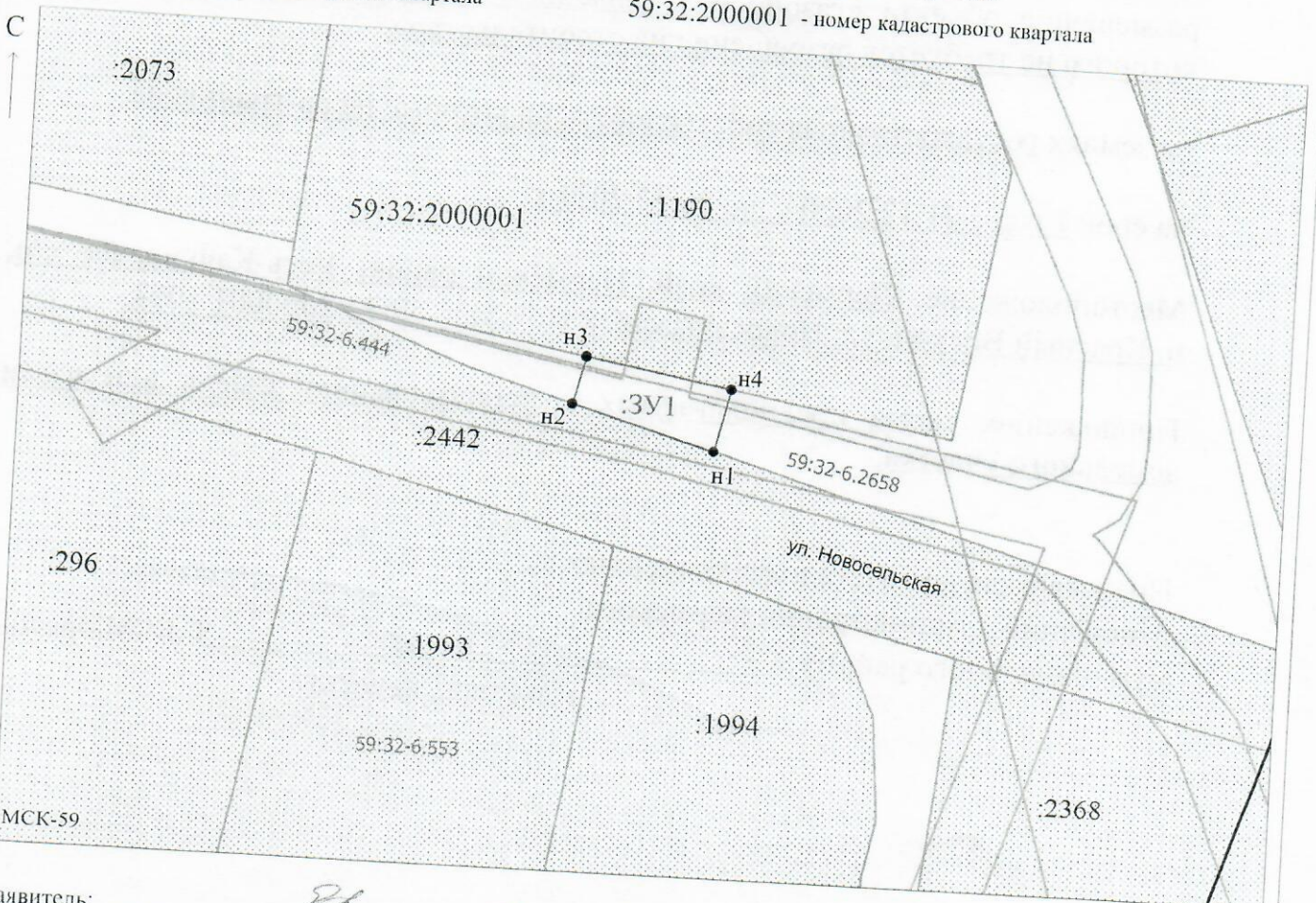
От точки н4 до точки н1 - земли общего пользования

Каталог координат, м

№ точки границы	X	Y
н1	515707.28	2201265.67
н2	515710.30	2201255.15
н3	515713.82	2201255.99
н4	515711.98	2201266.73
н1	515707.28	2201265.67

Условные обозначения:

-  - предполагаемый участок земель, на которых планируется размещение объекта
-  :1994 - границы и номер земельного участка, сведения о которых внесены в ЕГРН
-  :1470 - границы и номер объекта капитального строительства, сведения о которых внесены в ЕГРН
-  - граница кадастрового квартала
-  59:32-6.553 - зоны с особыми условиями использования территории, сведения о которых внесены в ЕГРН
-  :3У1 - обозначение запрашиваемого земельного участка
-  • н1 - характерная точка границ земель или части земельного участка
- 59:32:2000001 - номер кадастрового квартала



Заявитель: _____ / Егошина И.В.
 (подпись, расшифровка подписи)
 МП
 (для юридических лиц и индивидуальных предпринимателей)

Масштаб 1:500